

Points forts

- Programme Explore Québec : pour résident du Québec seulement 25% de rabais sur le prix affiché
- 10 jours de descente en canot en harmonie avec la nature
- Guide(s) de canot certifié qui vous partageront leur passion et connaissances de cette belle activité traditionnelle
- Niveau de difficulté graduelle de cette rivière permet un apprentissage et une progression des techniques de canotage
- L'excursion en train pour se rendre au départ du parcours offre une expérience authentique et éco-responsable
- Une expérience en nature typiquement canadienne

Le voyage jour par jour

Jour 0 : Rencontre avant départ


Lors de cette journée pré-départ, vous devrez essayer vos équipements de canot (pagaies, casque et veste de flottaison). Un baril étanche de 60 L vous sera remis afin d'y ranger vos effets personnels ainsi qu'une portion des équipements de groupe (tente, matelas...). Vous serez assisté par notre guide afin de bien choisir ce que vous devez apporter et comment le ranger, afin que ce voyage en canot soit un succès!

 Non inclus (optionnel)

Jour 01 : Départ en train en direction de Parent

Rendez-vous à la gare Centrale de Montréal tôt le matin. Embarquement des bagages, canots et passagers dans le train de l'Abitibi en direction de Parent. Ce trajet traverse d'abord la région de la Mauricie où les petits villages laisseront rapidement place aux grands étendus forestiers entrecoupés d'immenses lacs et de rivières. En chemin, traversée du réservoir blanc où l'eau se retrouve de part et d'autre des rails, vous donnant l'impression que le train flotte. Poursuite de la traversée jusqu'en Haute-Mauricie dans les environs de la ville de Parent où le train s'arrêtera en bordure de la rivière Bazin. C'est là que notre aventure commence ! Quelques coups de pagaie et installation pour une première nuit en camping en bordure de la rivière.

 Camping sauvage


 Environ 8 h de train

 L, D

Jour 02 : Première journée sur la rivière

La journée sera consacrée à l'apprentissage des différentes techniques de pagaie et des manœuvres en eau calme ainsi qu'en eau vive afin d'être prêt à franchir les quelques rapides qui jalonnent la rivière. Sans les bagages, vous aurez donc la chance d'être initié au canot de lac et de rivière afin de bien profiter des prochaines journées. Retour au camping en fin de journée.

 Camping sauvage

 B, L, D

Jour 03 à 10 : Descente de la rivière Bazin

Pendant les 8 prochains jours, nous vivrons au rythme de la rivière Bazin. La descente, calme dans son ensemble, réserve néanmoins quelques émotions fortes à l'occasion des rapides qui jalonnent la rivière. Lorsque les obstacles sont infranchissables, les canots et le matériel doivent être transportés en aval. Lorsque la configuration du rapide le permet, les canots sont allégés de leurs passagers et de leurs bagages et simplement tirés à l'aide d'une corde afin de négocier l'obstacle. Si cette technique n'est pas applicable, les participants porteront les canots par la voie terrestre (portage). Après le petit déjeuner, les guides animent un briefing afin de présenter les spécificités de la journée à l'aide d'une carte. La navigation débute vers 10h et s'achève aux environs de 16h. A midi, une pause pique-nique est organisée à bord des canots, sur une plage ou en bordure de la rivière. A l'arrivée de l'étape, les participants montent le campement. Le soir, le repas composé de pâtes, riz, couscous, légumes et viandes ou poisson, est organisé en commun autour d'un feu camp.

 Camping sauvage


 Environ 15 km par jour, 5 h de navigation

 B, L, D

Jour 11 : Dernière journée sur la rivière


Aujourd'hui, nous pagayons sur la dernière portion de notre parcours. La rivière Bazin se déverse dans la Rivière Gatineau dans la région des Outaouais. Installation de notre campement sur le bord de la rivière, nettoyage et préparation des équipements pour notre retour à Montréal le lendemain.

 Camping sauvage

 B, L, D

Jour 12 : Retour à Montréal

En matinée, nous quittons non sans regret la rivière pour se rendre vers les Laurentides, puis la ville de Montréal. Arrêt en chemin pour se dégourdir les jambes et lunch dans un des casse-croûtes de la région! Arrivée à Montréal en fin d'après-midi, nous vous invitons à vous joindre aux guides pour un derniers repas de groupe (au restaurant - non inclus).

 300 km - 4 h 30 de route

 B

Note:

Fiche de programme imprimée de windigo.travel

Pour toute demande de tarif sur mesure, communiquez avec nous sur info@windigo.travel ou au +1-514-948-4145

B = déjeuner
L = lunch
D = souper

Remarque Itinéraire:

Suivant les conditions météorologiques et opérationnelles, l'accompagnateur se réserve le droit de modifier cet itinéraire, pour votre sécurité et celle du groupe.

Dates & prix

Tous nos prix sont indiqués sur la base d'une chambre double. Merci de nous contacter concernant les tarifs base simple, triple ou quadruple.

Inclus

- Hébergement : 11 nuits en camping sauvage, en occupation double (tente)
- Repas : 11 déjeuners, pique-niques et soupers le long de la rivière
- Transfert en train depuis Montréal
- Transfert de retour à Montréal en minibus avec remorque à canot
- Guide(s) certifiés avec expériences en canot-camping (1 guide pour 6 participants, 2e guide à partir de 7 participants)
- Équipements de camping, de cuisine et barils étanches
- Équipement de canot (canot pour 2 personnes, casques, vestes de flottaison et pagaies)
- Groupe de 4 à 12 participants
- Contribution au FICAV (Fond d'indemnisation des clients des agents de voyages - 0 \$ / tranche de 1000 \$)

Non-inclus

- Les assurances personnelles (médicales et rapatriement)
- Transport aérien, accueil aéroport et transfert
- Pré et post nuits
- Le sac de couchage, oreiller et serviette de douche
- Les repas non mentionnés dans la section inclus
- Les activités optionnelles
- Pourboire guide(s)
- Taxe sur les produits et services (5%) + Taxe de vente du Québec (9.975%)

1. Email

Ce champ n'est utilisé qu'à des fins de validation et devrait rester inchangé.
Envoyer

Cette iframe contient la logique nécessaire pour manipuler Gravity Forms avec Ajax.